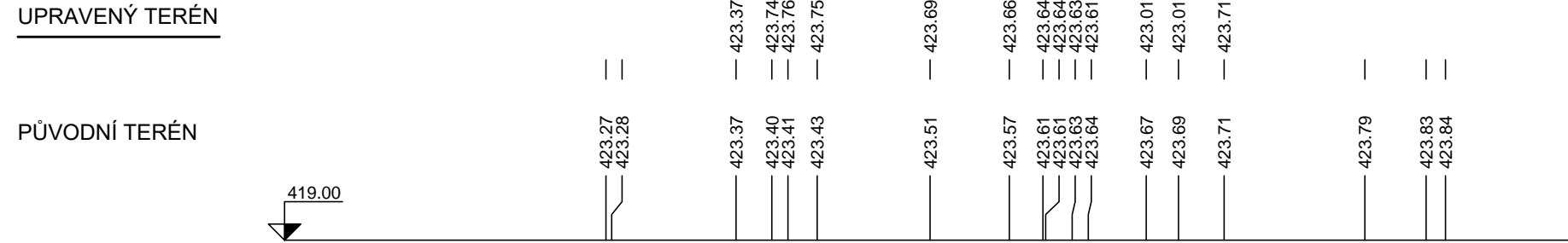
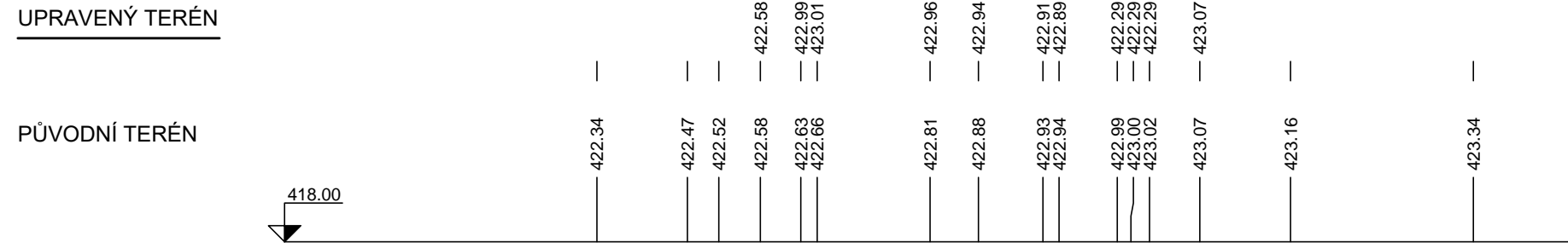


D.1.3.1 PŘÍČNÉ ŘEZY km 0,000-0,180

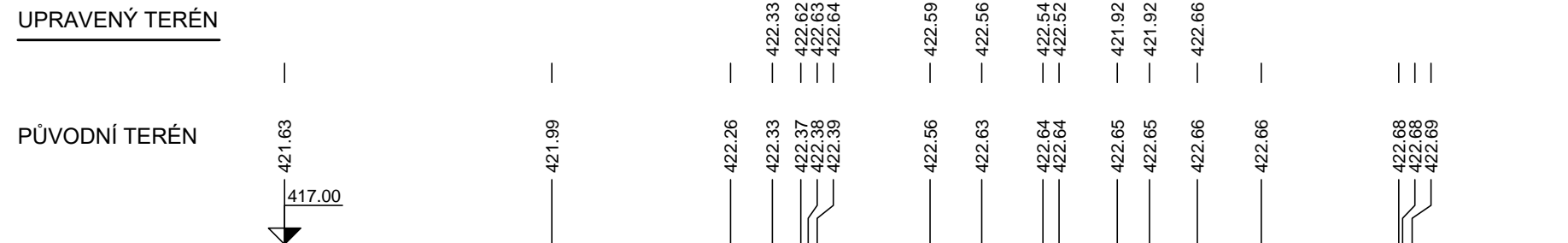
1 - KM 0.02000



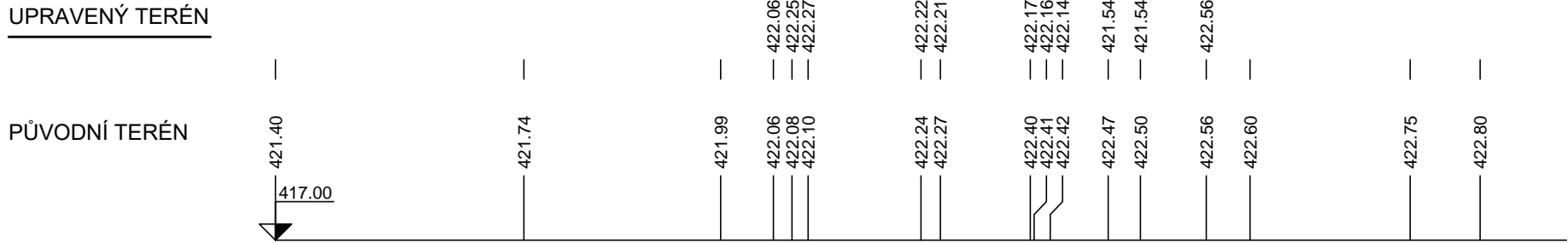
2 - KM 0.04000



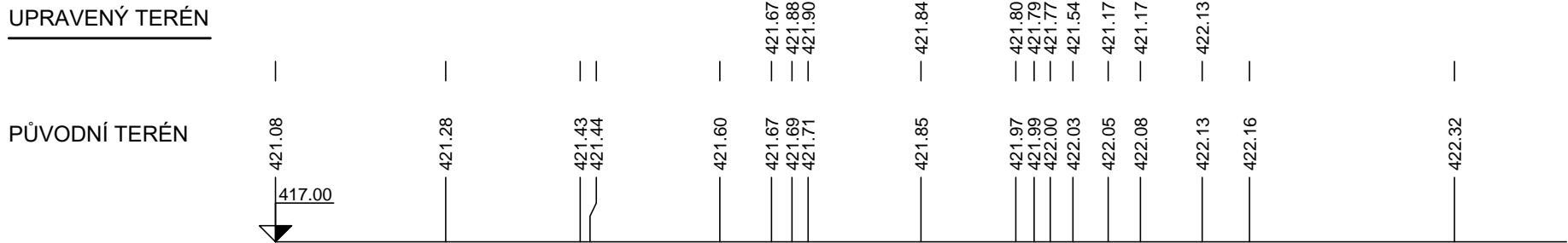
3 - KM 0.06000



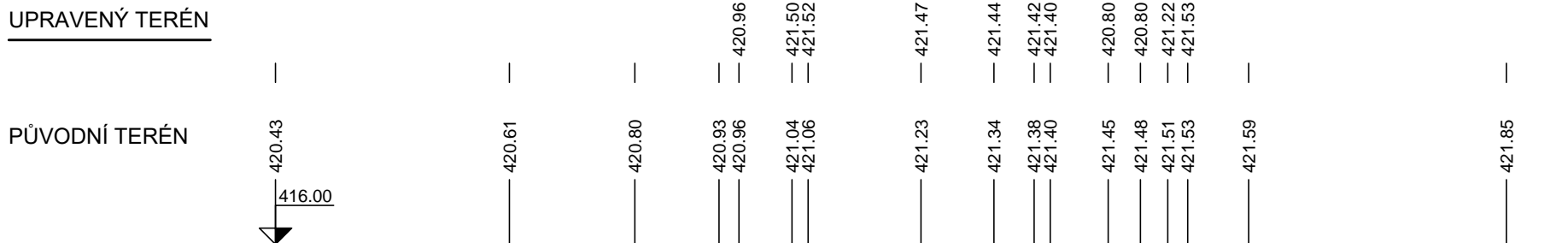
4 - KM 0.08000



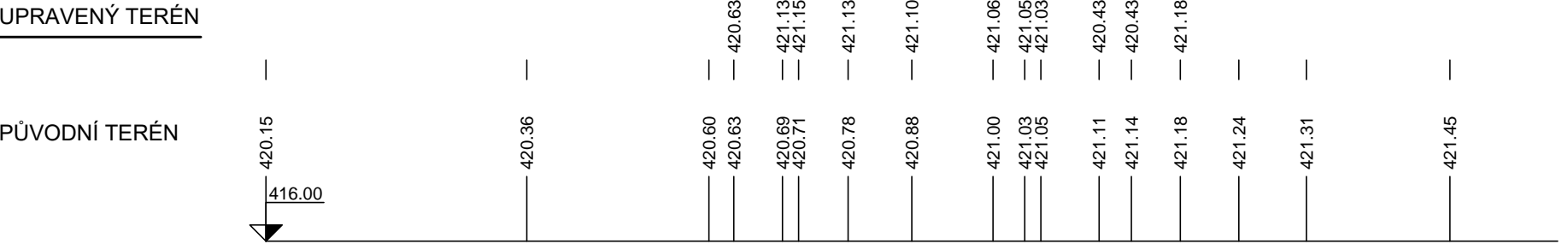
5 - KM 0.10000



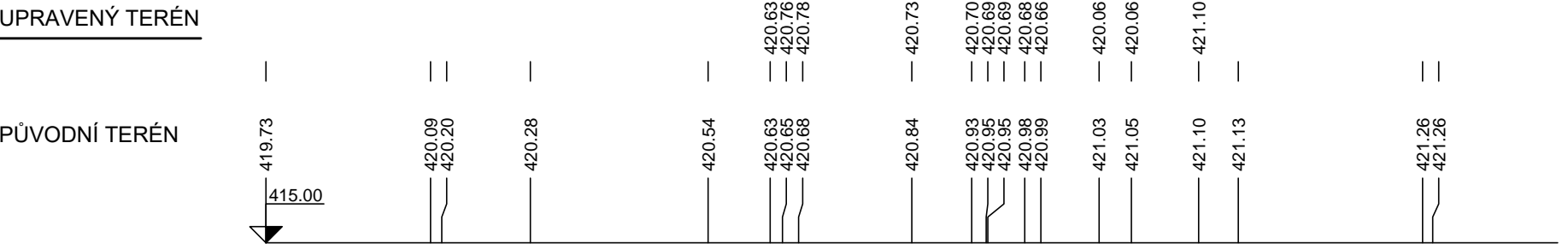
6 - KM 0.12000



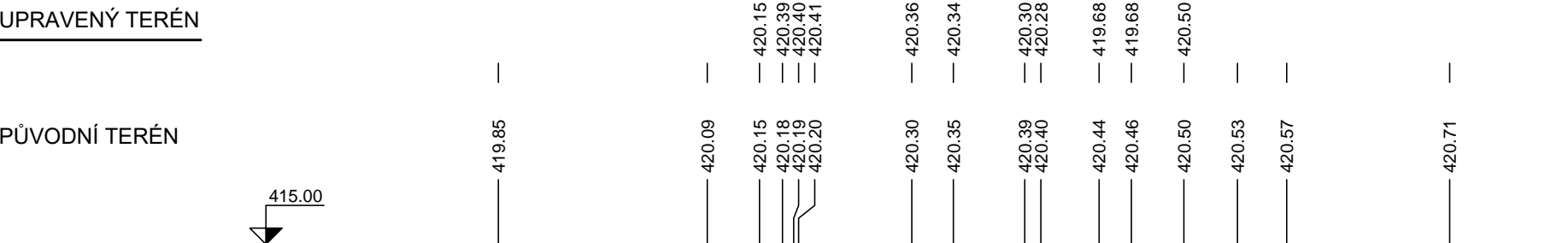
7 - KM 0.14000




8 - KM 0.16000



9 - KM 0.18000



VYPRACOVAL		ZODP. PROJEKTANT		VED. PROJEKTANT		 vodohospodářský atelier s.r.o., Růženeč 54, 644 00 Brno	
KRAJ	Plzeňský		K.Ú.	Koloveč	ZAK.ČÍSLO	12/21	
STAVEBNÍK	ČR-SPÚ, KPÚ PRO PLZEŇSKÝ KRAJ, POBOČKA DOMAŽLICE				DATUM	06/2021	
STAVBA AKCE	VEDLEJŠÍ POLNÍ CESTA VPC 4.17 V K.Ú. KOLOVEČ					STUPEŇ	DSP, DPS
						FORMÁT	5x44
OBJEKT						MĚŘITKO	1:100
OBSAH	PŘÍČNÉ ŘEZY POLNÍ CESTY (KM 0,000–0,180)					PŘÍLOHA Č.	PARÉ Č.
						D.1.3.1	